


Annexe 1 : état de sécheresse des bassins de gestion des eaux souterraines







Légende:

 Points de surveillance

Bassins de gestion des eaux souterraines

-  Dombes - Certines
-  Pays de Gex
-  Plaine de l'Ain

Etat de Sécheresse

-  VIGILANCE
-  ALERTE
-  ALERTE RENFORCEE
-  CRISE

0 5 10 km




PRÉFET DE L'AIN